

# Bathymétrie du lac Perras

Pourvoirie  
**LA RÉSERVE  
BOISMENU**






**819 326-4444**

© Pourvoirie Boismenu Inc.  
Tous droits réservés.

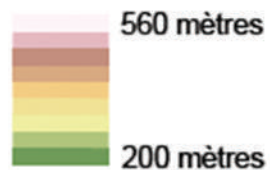
Frayères connues à omble chevalier  
Seront agrandies

T6

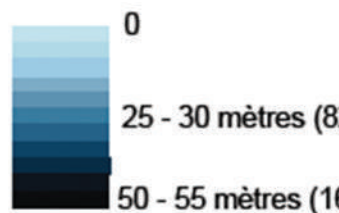
T7

-  Site d'hébergement
-  Réseau routier
-  Hypsométrie
-  Ruisseau
-  Hydrographie

## Élévation



## Bathymétrie



Profondeur maximale : 54  
Superficie du lac : 333 hec  
Altitude de lac : 294 mètre  
Coordonnée du lac  
N 46° 16' 44"  
W 75° 26' 18"